




TUMAČ PLANSKOG ZNAKOVLJA


[OB-1-1] Obuhvat prostornog plana





[OB-1-1-4001] Obuhvat prostornog plana

[IS-2-1] Elektronička komunikacijska mreža

 [IS-2-1-2001] Elektronički komunikacijski vod

 područnog (regionalnog) značaja s povezanom opremom

 [IS-2-1-2101] Građevina/uređaj u nepokretnoj elektroničkoj komunikacijskoj mreži područnog (regionalnog) značaja


 [IS-2-1-2102] Građevina/uređaj u nepokretnoj elektroničkoj komunikacijskoj mreži područnog (regionalnog) značaja - planirano



[IS-2-1-2201] Odašiljač/stup pokretne elektroničke komunikacijske mreže područnog (regionalnog) značaja



[IS-2-1-2300] Zona elektroničke komunikacijske infrastrukture (zona smještaja odašiljača/stupa pokretne elektroničke komunikacijske mreže) - planirano



[IS-2-1-4001] Elektronički komunikacijski vod s povezanom opremom



[IS-2-1-4002] Elektronički komunikacijski vod s povezanom opremom - planirano



[IS-2-2] Sustav veza, odašiljača i radara

REPUBLIKA HRVATSKA ZAGREBAČKA ŽUPANIJA, GRAD JASTREBARSKO	
Naziv prostornog plana: Generalni urbanistički plan grada Jastrebarskog	
Naziv kartografskog prikaza prostornog plana: 2.2. Komunikacijski sustav	Mjerilo prikaza: 1:5000
Vrsta postupka: Postupak transformacije prostornog plana	
Faza transformacije plana: Prostorni plan	Oznaka revizije plana: HR-ISPU-GUP1-01694-R10
Odluka o transformaciji prostornog plana: Odluka o transformaciji Generalnog urbanističkog plana grada Jastrebarskog (Službeni vjesnik Grada Jastrebarskog broj 2/24)	
Objava plana: Objava plana provođena je od 07.11.2025. do zaključno s danom 21.11.2025.	
Odluka o provedenom postupku transformacije prostornog plana: Odluka o provedenom postupku transformacije Generalnog urbanističkog plana grada Jastrebarskog Službeni vjesnik Grada Jastrebarskog broj 6/2025	
Nositelj izrade prostornog plana: Zagrebačka županija, Grad Jastrebarsko Upravni odjel za imovinsko-pravne poslove, komunalni sustav, prostorno uređenje i zaštitu okoliša	Odgovorna osoba nositelja izrade: ZAMJENIK PROČELNICE Marijan Meštrić dipl.ing.arh.
Tijelo koje donosi prostorni plan: Zagrebačka županija, Grad Jastrebarsko Gradsko vijeće	Predsjednik tijela koje donosi prostorni plan: PREDSJEDNIK GRADSKOG VIJEĆA Velimir Kokot dipl.ing.
Stručni izrađivač prostornog plana: URBING d.o.o. Zagreb, Ulica Mije Sinkovića 3 OIB: 74221476988	Odgovorna osoba stručnog izrađivača: DIREKTOR Tihomir Knezić dipl.ing.arh.
	Odgovorni voditelj izrade: Maja Martinec Čunčić dipl.ing.arh.
Stručni tim: Maja Martinec Čunčić, mag.ing.arch.-odgovorna voditeljica izrade Plana Petra Igrc, dipl.ing.arh. Ivana Celić, mag.ing.prosp.arch. Blaž Cerovečki, mag.ing.prosp.arch. Darko Martinec, dipl.ing.arh. Tihomir Knezić, dipl.ing.arh. Katarina Paćin, dipl.ing.arch.	

Naziv prostornog plana:

Generalni urbanistički plan grada Jastrebarskog

Naziv kartografskog prikaza prostornog plana:
2.2. Komunikacijski sustav

Mjerilo prikaza:
1:5000

Vrsta postupka:
Postupak transformacije prostornog plana

Faza transformacije plana:
Prostorni plan

Oznaka revizije plana:
HR-ISPU-GUP1-01694-R10

Prostor za digitalni potpis

Odgovorna osoba nositelja izrade:
ZAMJENIK PROČELNICE
Marijan Meštrić dipl.ing.arh.

Odgovorna osoba stručnog izrađivača:
DIREKTOR
Tihomir Knezić dipl.ing.arh.

Odgovorni voditelj izrade:

Maja Martinec Čunčić dipl.ing.arh.

Predsjednik tijela koje donosi prostorni plan:
PREDSJEDNIK GRADSKOG VIJEĆA
Velimir Kokot dipl.ing.